




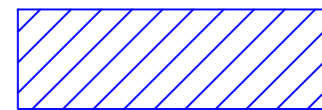














Comune di Pioltello  
(Provincia di Milano)

## STUDIO GEOLOGICO DEL TERRITORIO COMUNALE A CORREDO DEL PGT

Art.57 LR n.12/2005 "legge per il Governo del Territorio"  
Criteri attuativi approvati con DGR n. 8/1566 del 22.12.05  
MODIFICATO A SEGUITO DELL'ACCOGLIMENTO DEL PARERE  
DI COMPATIBILITÀ AL P.T.C.P. SMESSO IN DATA 22.03.11  
CON DELIBERA DI GP 83/2011 DALLA PROVINCIA DI MILANO

Comune di Pioltello		RIC. OB.13e	
Carta di Sintesi di Base		 Gamma Progettazione e Cartografia S.p.A.	
Dis	App.	Data	Scala
1:50.000	1:50.000	Mag. 2011	1:5.000
ALL. 12a			

### Legenda

-  Area interessata dal PTC del Parco Agricolo Sud Milano
-  Area con soggiacenza minima della falda freatica inferiore a 4 m dal p.c.
-  Area ad elevata vulnerabilità idrogeologica (Tutto il territorio comunale tranne le aree artificialmente impermeabilizzate)
-  Area a rischio Incidente Rilevante Fascia di rispetto (84,00 m)
-  Area di bonifica in corso
-  Fascia di rispetto pozzi per acque destinate al consumo umano
-  Corsi d'acqua pubblici appartenenti al reticolo idrico minore
-  Fascia di rispetto 10 mt.
-  Fascia di rispetto testa fontanelle 50 mt.
-  Canali privati
-  Canali privati intubati
-  Canali privati principali
-  Canali privati principali intubati
-  Area a lago esistente
-  Centro di potenziale pericolo all'interno di una fascia di rispetto (distributore carburanti)

